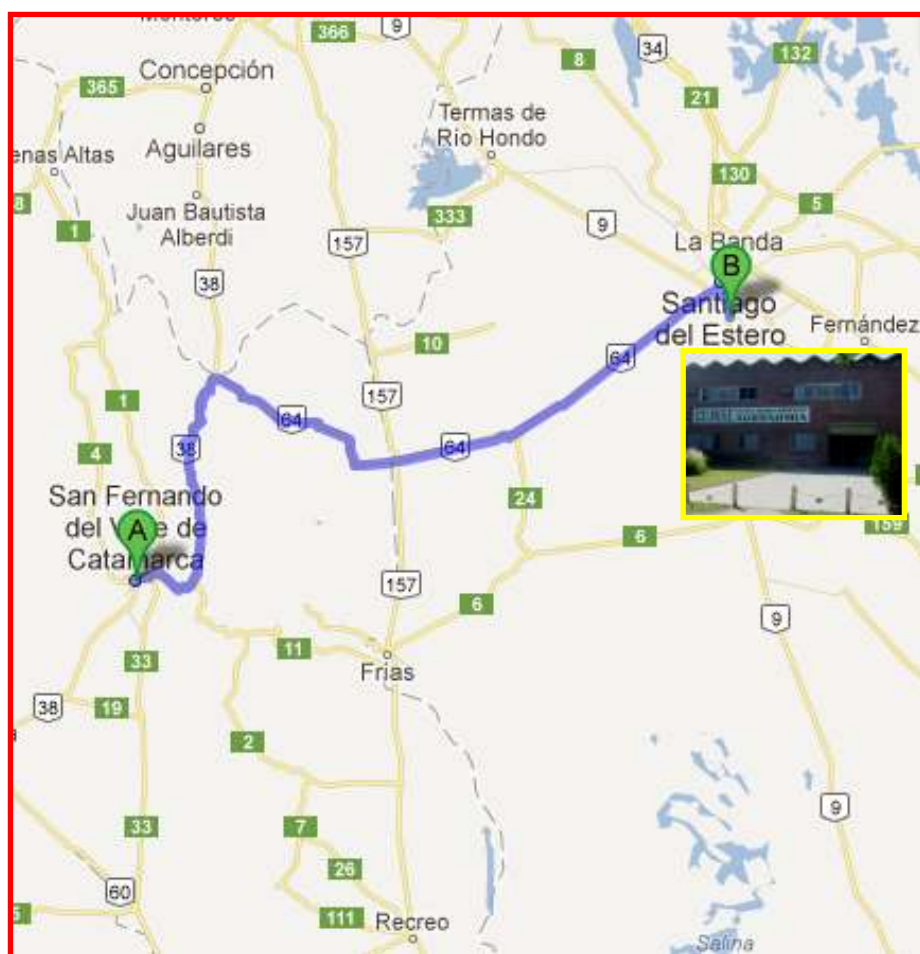


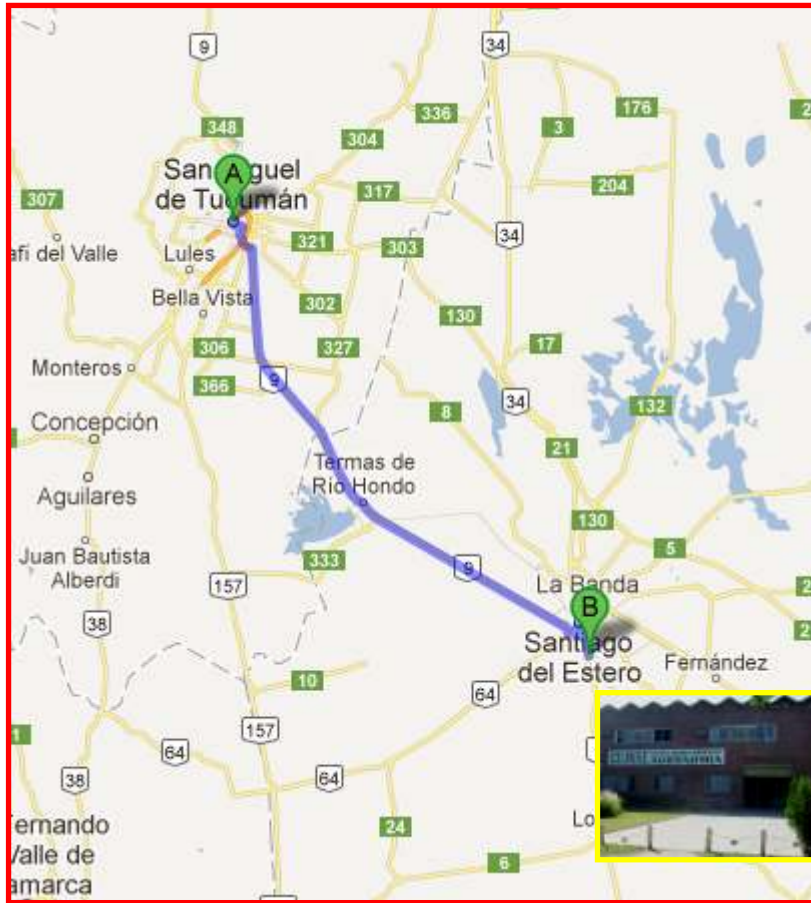
San Fernando del Valle de Catamarca - Zanjón, Santiago del Estero



RUTAS NACIONALES – RN 38 – RN 64 – RN 9 – 240 km

| | |
|------------|---|
| A | San Fernando del Valle de Catamarca, Catamarca |
| 1. | Continúa hacia el norte en Rivadavia hacia República 86 m |
| 2. | Gira a la izquierda con dirección a República 130 m |
| 3. | Gira en la Primera a la derecha en Sarmiento . 850 m |
| 4. | Gira a la derecha con dirección a Av Belgrano 1 km |
| 5. | Continúa por República de Venezuela 750 m |
| 6. | Gira ligeramente a la izquierda con dirección a Av Pres. Castillo 2,4 km |
| 7. | Continúa por RN 38 71,5 km |
| 8. | Gira a la derecha con dirección a RN 64 152 km |
| 9. | Continúa por Av Libertad 2,2 km |
| 10. | En la bifurcación, mantente a la derecha 62 m |
| 11. | Gira ligeramente a la derecha con dirección a Av Aguirre 3,5 km |
| 12. | Gira a la izquierda con dirección a Av Solis Oeste 950 m |
| 13. | Gira a la derecha con dirección a Av Belgrano Sur 3,7 km |
| 14. | Continúa por RN 9 1,2 km |
| B | Zanjón, Santiago del Estero |

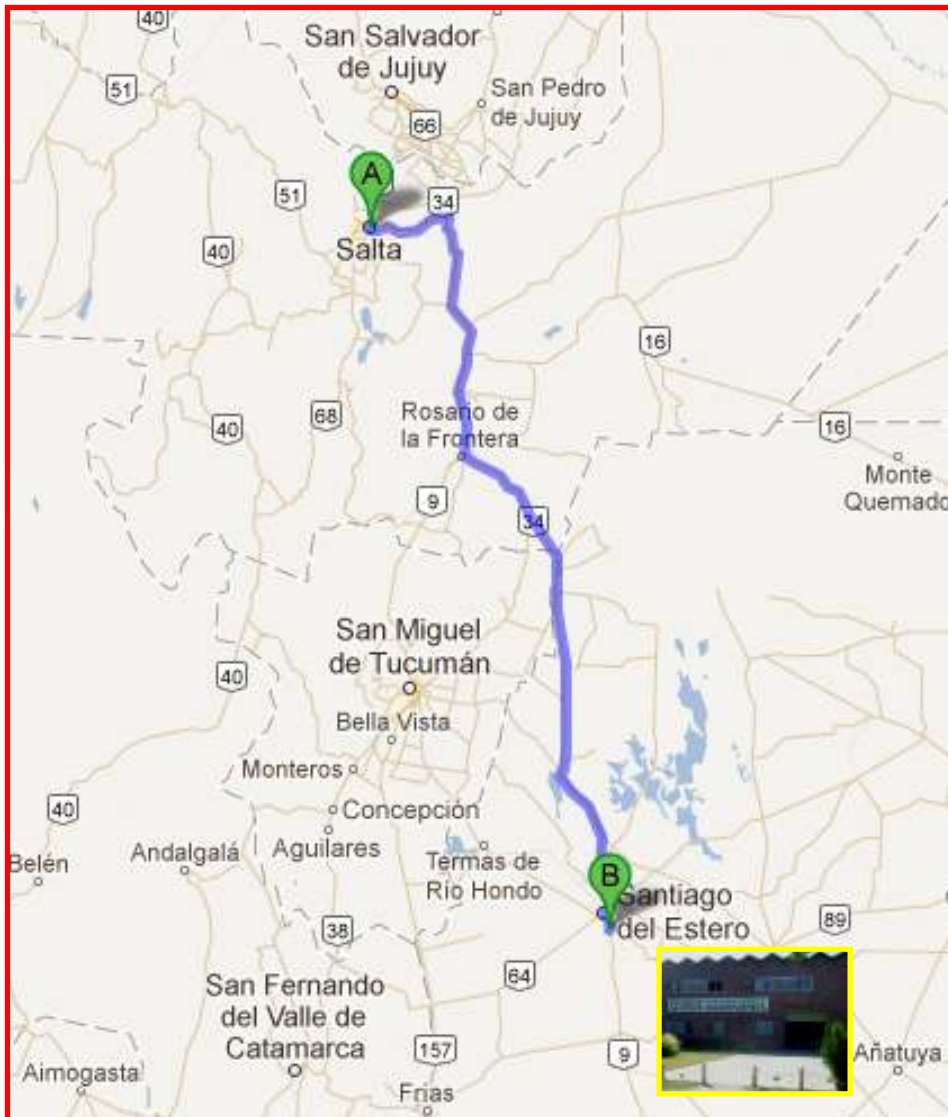
San Miguel de Tucumán, Tucumán - Zanjón, Santiago del Estero



RUTA NACIONAL – RN 9 – 168 km

| | | |
|----------|--|--------|
| A | San Miguel de Tucumán, Tucumán | |
| | 1. Continúa hacia el este en Bolivia hacia Lucas Córdoba | 400 m |
| | 2. Gira en la Tercera a la derecha en Av República del Líbano. | 800 m |
| | 3. En la rotonda, toma la 2.ª salida en dirección a Av Sarmiento | 2,2 km |
| | 4. Gira a la derecha con dirección a Av Avellaneda | 1,4 km |
| | 5. Continúa por Av Sáenz Pena | 1,4 km |
| | 6. En la rotonda, toma la tercera salida en dirección a Av Pm Aráoz | 850 m |
| | 7. En la rotonda, toma la 1.ª salida en dirección a Av W. Posee | 1,3 km |
| | Pasa una rotonda | |
| | 8. Continúa por Au. RN 9 | 2,9 km |
| | 9. Sal para incorporarte a RN 9 – Carretera parcialmente con peajes | 145 km |
| | 10. Gira a la izquierda con dirección a Av Libertad | 2,5 km |
| | 11. En la bifurcación, mantente a la derecha | 62 m |
| | 12. Gira ligeramente a la derecha con dirección a Av Aguirre | 3,5 km |
| | 13. Gira a la izquierda con dirección a Av Solis Oeste | 950 m |
| | 14. Gira a la derecha con dirección a Av Belgrano Sur | 3,7 km |
| | 15. Continúa por RN 9 | 1,2 km |
| B | Zanjón, Santiago del Estero | |

Salta - Zanjón, Santiago del Estero



RUTAS NACIONALES – RN 34 – RN 9 – 438 km



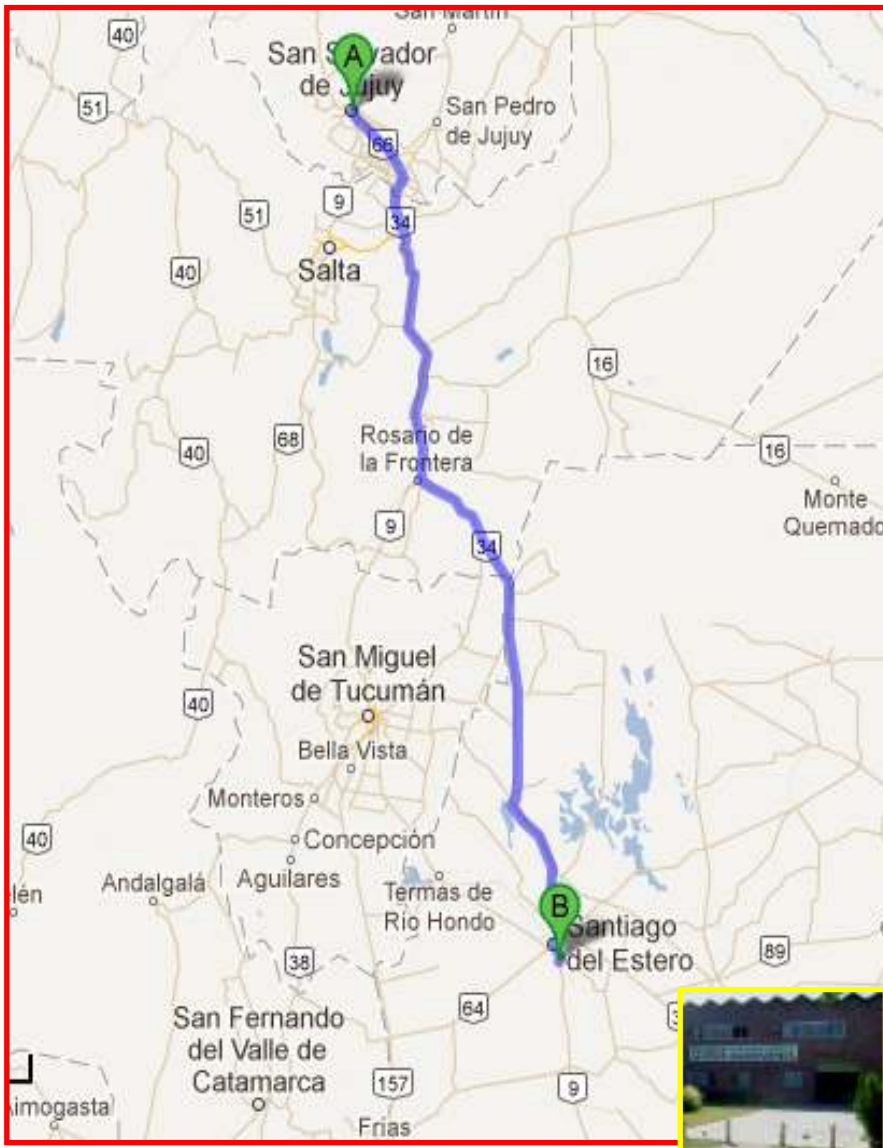
Salta

- | | |
|---|---------|
| 1. Continúa hacia el norte en Balcarce hacia Rivadavia | 210 m |
| 2. Gira en la Segunda a la derecha en Av Entre Ríos. | 800 m |
| 3. Gira a la derecha con dirección a Av Toledo | 1,1 km |
| 4. Gira a la izquierda con dirección a Mariano Boedo | 700 m |
| 5. Continúa por 13 de Julio | 170 m |
| 6. Gira ligeramente a la izquierda para continuar en 13 de Julio | 140 m |
| 7. Tomar la Primera derecha hacia RN 9 | 120 m |
| 8. Gira a la izquierda con dirección a RN 9 | 1,5 km |
| 9. Gira ligeramente a la derecha para continuar por RN 9 | 13,1 km |
| 10. Continúa por AU. RN 9 Güemes - Salta | 26,4 km |
| 11. Toma la salida hacia RN 9 | 110 m |
| 12. En la bifurcación, mantente a la derecha e incorpórate a RN 9 – Carretera parcialmente con peajes | 95 km |
| 13. Gira a la derecha con dirección a Tucumán Oeste | 31 m |
| 14. Gira a la izquierda para continuar por Tucumán Oeste | 33 m |
| 15. Gira en la Primera a la derecha en RN 9. Carretera parcialmente con peajes | 32 km |
| 16. Gira a la izquierda con dirección a RN 34 | 244 km |
| 17. Gira ligeramente a la derecha para acceder a la rampa en dirección a RP 11 | 290 m |
| 18. Gira a la izquierda con dirección a RP 11 | 4,3 km |
| 19. Gira ligeramente a la izquierda con dirección a Gdor. Taboada Norte | 350 m |
| 20. Girar a la derecha en el Tercera cruce de calles sobre Av Aristóbulo del Valle | 1,4 km |
| 21. Continúa por Av Belgrano | 400 m |
| 22. Gira a la derecha para continuar en Av Belgrano | 180 m |
| 23. Gira a la derecha para continuar en Av Belgrano | 450 m |
| 24. Gira a la izquierda con dirección a Rep. del Líbano Sur | 1,2 km |
| 25. Continúa por Au. Juan Domingo Perón | 3,6 km |
| 26. Continúa por Av Rivadavia | 1,5 km |
| 27. Gira a la izquierda con dirección a Av Belgrano Sur | 8 km |
| 28. Continúa por RN 9 | 1,2 km |



Zanjón, Santiago del Estero

San Salvador de Jujuy, Jujuy - Zañón, Santiago del Estero



RUTAS NACIONALES – RN 34 – RN 9 – 469 km

OPCIONAL – RN 9 – 502 km



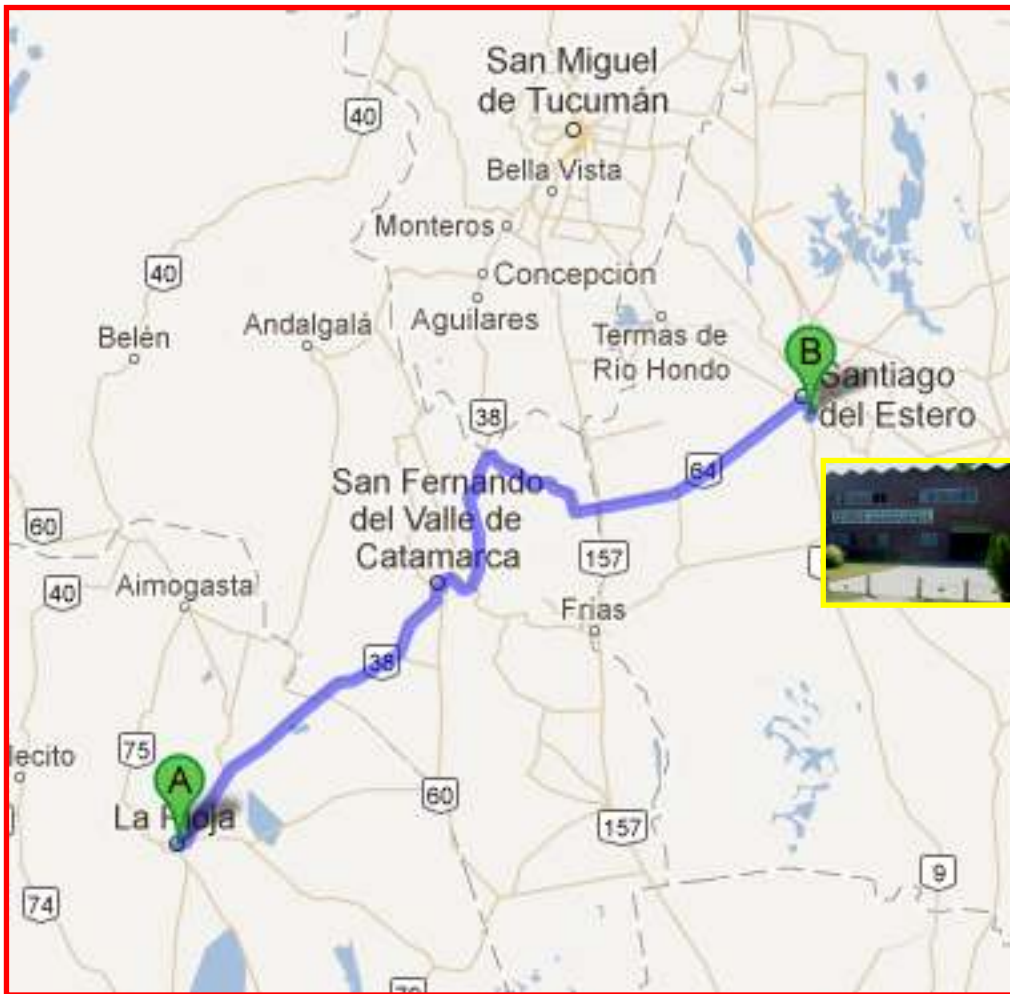
San Salvador de Jujuy, Jujuy

| | |
|--|---------|
| 1. Continúa hacia el norte en Canónigo Gorriti hacia Gral. Belgrano | 210 m |
| 2. Girar a la derecha en el Segunda cruce de calles sobre Gral. Justo José de Urquiza | 150 m |
| 3. Gral. Justo José de Urquiza gira a la derecha y se convierte en Francisco de Argañaraz | 200 m |
| 4. Gira a la izquierda con dirección a Gral. San Martín | 400 m |
| 5. Gira a la derecha con dirección a Av Italia | 600 m |
| 6. Continúa por Av de la Bandera | 270 m |
| 7. Toma la rampa e incorpórate a Av Gral. Savio | 2,8 km |
| 8. Tome la salida en dirección a Au. RN 9. | 550 m |
| 9. Gira ligeramente a la izquierda con dirección a Au. RN 66 | 25,7 km |
| 10. Continúa por AU.RN66V | 1,4 km |
| 11. Continúa por RN.66V | 11,5 km |
| 12. Continúa por RN 34 – Carretera parcialmente con peajes | 31,8 km |
| 13. Continúa por RN 9 – Carretera parcialmente con peajes | 94,6 km |
| 14. Gira a la derecha con dirección a Tucumán Oeste | 31 m |
| 15. Gira a la izquierda para continuar por Tucumán Oeste | 33 m |
| 16. Gira en la Primera a la derecha en RN 9 – Carretera parcialmente con peajes | 32 km |
| 17. Gira a la izquierda con dirección a RN 34 | 244 km |
| 18. Gira ligeramente a la derecha para acceder a la rampa en dirección a RP 11 | 290 m |
| 19. Gira a la izquierda con dirección a RP 11 | 4,3 km |
| 20. Gira ligeramente a la izquierda con dirección a Gdor. Taboada Norte | 350 m |
| 21. Girar a la derecha en el Tercera cruce de calles sobre Av Aristóbulo del Valle | 1,4 km |
| 22. Continúa por Av Belgrano | 400 m |
| 23. Gira a la derecha para continuar en Av Belgrano | 180 m |
| 24. Gira a la derecha para continuar en Av Belgrano | 450 m |
| 25. Gira a la izquierda con dirección a Rep. del Líbano Sur | 1,2 km |
| 26. Continúa por Au. Juan Domingo Perón | 3,6 km |
| 27. Continúa por Av Rivadavia | 1,5 km |
| 28. Gira a la izquierda con dirección a Av Belgrano Sur | 8 km |
| 29. Continúa por RN 9 | 1,2 km |



Zanjón, Santiago del Estero

La Rioja - Zanjón, Santiago del Estero



RUTAS NACIONALES – RN 38 – RN 64 – 396 km

OPCIONAL – RN 157 – 480 km



La Rioja

| | |
|--|---------|
| 1. Continúa hacia el norte en 25 de Mayo hacia Pelagio Luna | 72 m |
| 2. Gira en la Primera a la derecha en Pelagio Luna . | 950 m |
| 3. Gira a la izquierda con dirección a Av 2 de Abril | 350 m |
| 4. Gira ligeramente a la derecha con dirección a 20 de Mayo | 140 m |
| 5. Gira a la izquierda con dirección a Francisco Gómez | 180 m |
| 6. Gira en la Tercera a la derecha en Av Juan Manuel de Rosas . | 1,1 km |
| 7. Continúa por Benjamin Matienzo | 2,2 km |
| 8. En la rotonda, toma la 2.ª salida en dirección a RN 38 | 148 km |
| 9. Continúa por Av Hipólito Yrigoyen | 2,5 km |
| 10. Gira a la derecha con dirección a Rioja | 140 m |
| 11. Gira en la Primera a la izquierda en 1 de Mayo . | 140 m |
| 12. Gira en la Primera a la derecha en Av Güemes . | 700 m |
| 13. Gira a la izquierda con dirección a Av Alem | 900 m |
| 14. Gira a la derecha con dirección a República | 190 m |
| 15. Gira en la Tercera a la izquierda en Av Pres. Castillo . | 3,3 km |
| 16. Continúa por RN 38 | 71,5 km |
| 17. Gira a la derecha con dirección a RN 64 | 152 km |
| 18. Continúa por Av Libertad | 2,2 km |
| 19. En la bifurcación, mantente a la derecha | 62 m |
| 20. Gira ligeramente a la derecha con dirección a Av Aguirre | 3,5 km |
| 21. Gira a la izquierda con dirección a Av Solis Oeste | 950 m |
| 22. Gira a la derecha con dirección a Av Belgrano Sur | 3,7 km |
| 23. Continúa por RN 9 | 1,2 km |



Zanjón, Santiago del Estero

[ACCESOS DESDE RUTA NACIONAL 9, 34 Y 64 AL ZANJON, SANTIAGO DEL ESTERO](#)

